

УТВЕРЖДАЮ:  
Заместитель главы администрации  
Чебаркульского городского округа  
по городскому хозяйству

« \_\_\_\_ » \_\_\_\_\_ 2023г.

**Карта-схема границ прилегающей территории № \_\_\_\_  
для многоквартирного жилого дома № 17 по улице Мира в г. Чебаркуль  
с придомовой территорией**

1. Кадастровый номер объекта, по отношению к которому устанавливается прилегающая территория (если имеются сведения):

74:38:0126003:48 и 74:38:0126003:49

3. Сведения о собственнике и (или) ином законном владельце здания, строения, сооружения, земельного участка, а также их представителях (наименование юридического лица, фамилия, имя, отчество (при наличии) индивидуального предпринимателя или физического лица, место нахождения и адрес юридического лица, почтовый адрес индивидуального предпринимателя или физического лица, номера контактных телефонов):

*Общее имущество собственников помещения многоквартирного жилого дома № 17 по ул. Мира в г. Чебаркуль*

4. Площадь прилегающей территории: 658,27 кв.м

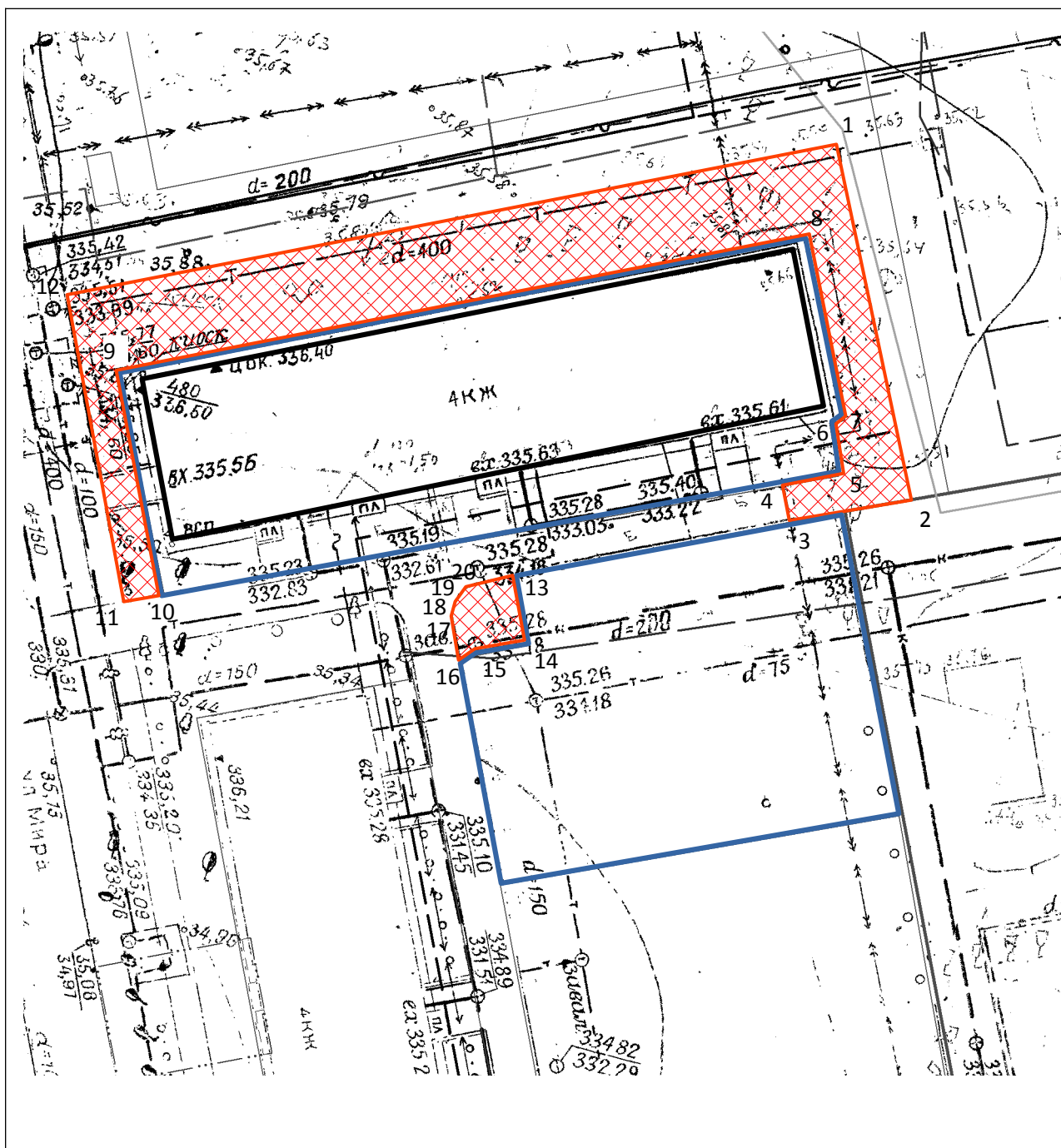
5. Графическая часть карты — схемы границы прилегающей территории (Приложение 1).

6. Координаты поворотных точек прилегающей территории:

Обозначение характерных точек границ	Координаты <2>, м		Метод определения координат и средняя квадратическая погрешность положения характерной точки (Mt), м
	X	Y	
1	2	3	4
1	585447,83	2257662,48	29,48
2	585418,97	2257668,33	9,34
3	585417,20	2257659,16	2,83
4	585419,97	22557658,60	4,32
5	585420,94	2257662,81	4,24
6	585425,12	2257662,07	1,24
7	585425,35	2257663,29	14,71
8	585439,78	2257660,45	55,68
9	585429,02	2257605,82	17,86
10	585411,50	2257609,27	3,15
11	585410,96	2257606,17	25,37




1	2	3	4
12	585435,85	2257601,28	62,36
13	585412,92	2257637,16	5,52
14	585407,51	2257638,27	4,82
15	585406,59	2257633,54	0,94
16	585405,93	2257632,87	4,15
17	585410,02	2257632,19	1,01
18	585411,02	2257632,30	1,38
19	585412,05	2257633,22	1,52
20	585412,59	2257634,64	2,54

**Графическая часть карты-схемы границ прилегающей территории для многоквартирного жилого дома № 17 по ул. Мира г.Чебаркуль**



Масштаб 1:500

**Условные обозначения:**

	<p>прилегающая территория к многоквартирному жилому дому № 17 по ул. Мира. Для нежилых помещений, расположенных в многоквартирном доме на первых этажах, определяется по длине - по границам нежилого помещения; по ширине — согласно графического материала;</p>
	<p>контур многоквартирного жилого дома № 17 по ул. Мира</p>
	<p>граница земельного участка многоквартирного жилого дома № 17 по ул. Мира стоящего на кадастровом учете</p>